

Obec Bystré
OÚ, Šarišská 98/20, 094 34 Bystré

k sp.: 264/2020- 003
V Bystrom dňa 22.12.2020

Vec:

Oznámenie o začatí stavebného konania a o upustení od ústneho konania – verejnou vyhláškou.

Východoslovenská distribučná a.s., Mlynská 31, 042 91 Košice (IČO: 36 599 361) podala dňa 15.12.2020 na tunajšom úrade žiadosť o stavebné povolenie na stavbu:

„Bystré, ul. Družstevná — VN, TS1, TS3, TS10, NN a DP“

Stavebné objekty :

SO 01 VN prípojka

úsek 01 – VN vedenie vzduch, montáž

úsek 02 – VN vedenie vzduch, demontáž

úsek 03 – VN vedenie zem, montáž

SO 02 Rozšírenie NN siete

úsek 04 – NN vedenie vzduch, montáž

úsek 05 – NN vedenie vzduch, demontáž

úsek 06 – NN vedenie zem, montáž

Prevádzkové objekty :

PS 01 Transformačná stanica

úsek 01 – TS, montáž

úsek 02 – TS, demontáž

- líniová inžinierska stavba (podľa § 43a ods.3 písm. i) stavebného zákona) umiestnená v k.ú. obce Bystré. Účelom stavby je zriadenie novej transformačnej stanice (náhrada za jestv. TS 1233-0001 Bystré pri OÚ) vrátane novej VN prípojky, úpravu technologickej časti jestvujúcich TS3 a TS10, rozšírenia a úpravy jestvujúcej distribučnej NN siete v obci Bystré. Stavba je vyvolaná požiadavkou na zvýšenie kvality dodávky energie v dotknutej lokalite.

Popis stavby:

Stavba sa nachádza v katastrálnom území obce Bystré. Navrhovanou vzdušnou káblovou VN prípojkou z existujúcej z VN linky č. 209 sa napojí nová koncová kiosková trafostanica TS (náhrada za exist. TS 1233-0001) osadená na parcele č. 522. Trasa vzdušnej VN prípojky povedie v koridore existujúceho distribučného vzdušného NN vedenia na ul. Družstevná na spoločných podperných bodoch pričom



bude križovať miestnu komunikáciu pozdĺž cesty I. triedy č.18. Napojenie na existujúcu vzdušnú NN sieť z novej trafostanice sa zrealizuje novými NN káblami v zemi cez navrhované podperné body. V rámci rozšírenia NN siete je navrhované vzdušné distribučné NN vedenie na ulici Školskej (v koridore jestvujúceho vzdušného verejného osvetlenia) a na ulici Sadová. V rozsahu rozšírenia a úprav NN vedenia sa prevedie rekonštrukcia existujúcich NN prípojok. Existujúca trafostanica TS 1233-0001 vrátane VN prípojky sa po realizácii a zapojení novej TS zdemontuje. Stavba bude umiestnená na pozemkoch na register "C" -830/5, 1255/1, 522, 523/1, 526/3, 1254/1, 481, 479, 1257/1 (LV nezaložený, stav podľa E-KN 1881/103), 227 (LV nezaložený, stav podľa E-KN 1901/2), 47/2, 1234, 1268/2 (LV nezaložený, stav podľa E-KN 1903/2) a 1268/1 (LV nezaložený, stav podľa E-KN 1903/1) v katastrálnom území Bystré, z časti v intraviláne a z časti v extraviláne obce tak, ako je zakreslené na priloženom situačnom výkrese v mierke katastrálnej mapy 1:1000 – situácia č. 1 a situácia č. 2.

Uvedeným dňom bolo začaté stavebné konanie.


Obec Bystré, stavebný úrad príslušný podľa § 117 v spojení zákona číslo 50/1976 Zb. " o územnom plánovaní a stavebnom poriadku " v znení neskorších predpisov, /ďalej len stavebný úrad a stavebný zákon/ oznamuje v súlade s ust. § 61 stavebného zákona začatie stavebného konania dotknutým orgánom štátnej správy a známym účastníkom konania a pretože na uvedenú stavbu bolo vydané Obcou Bystré územné rozhodnutie pod. č. By-2020/165-OcÚ-004 zo dňa 06.10.2020 a stavebnému úradu sú dobré známe pomery staveniska a žiadosť poskytuje dostatočný podklad pre posúdenie navrhovanej stavby, v zmysle §-u 61 ods. 2 stavebného zákona upúšťa od miestneho zisťovania a ústneho rokovania.

Účastníci konania môžu uplatniť svoje námietky najneskôr do 7 dní od doručenia tohto oznámenia, inak sa na ne neprihliadne. Na pripomienky a námietky, ktoré boli alebo mohli byť uplatnené v územnom konaní sa neprihliada.

V rovnakej lehote oznámia svoje stanoviská dotknuté orgány štátnej správy. V zmysle §-u 61 ods. 6 stavebného zákona - ak niektorý z orgánov štátnej správy potrebuje na riadne posúdenie dlhší čas, predĺži stavebný úrad na jeho žiadosť lehotu pred jej uplynutím. Ak dotknutý orgán v určenej alebo predĺženej lehote neoznámia svoje stanovisko k povoľovanej stavbe, má sa za to, že so stavbou z hľadiska ním sledovaných záujmov súhlasí. sa má za to, že ich stanovisko je kladné.

Do podkladov rozhodnutia možno nahliadnuť na spoločnom stavebnom úrade - na spoločnej úradovni v Hanušovciach nad Topľou, MsÚ, Mierová 333/3, Hanušovce nad Topľou pondelok od 8⁰⁰ do 15⁰⁰ hod, streda od 8⁰⁰ do 17⁰⁰ hod, piatok od 8⁰⁰ hod do 13⁰⁰ hod. Ak sa dá niektorý z účastníkov zastupovať, predloží jeho zástupca písomnú plnú moc.

Toto oznámenie má povahu verejnej vyhlášky podľa § 61 ods. 4 zákona č. 50/1976 Zb. o územnom plánovaní a stavebnom poriadku (stavebný zákon) v znení neskorších predpisov a podľa § 26 ods. 2 zákona č. 71/1967 Zb. o správnom konaní musí byť vyvesené v mieste obvyklým spôsobom po dobu 15 dní na úradnej tabuli obce Bystré. Posledný deň tejto lehoty je dňom doručenia. Súčasne musí byť obcou



zverejnené aj iným spôsobom v mieste obvyklým, najmä na internete, v miestnom rozhlase, tlači alebo na dočasnej úradnej tabuli na mieste, ktorého sa týka.



PhDr. Lubomír Hreha
Starosta obce

Oznámenie sa doručí:

Účastníkom konania

- doručí sa verejnou vyhláškou: č.j. 264/2020 - 003 zo dňa 22.12.2020
(podľa § 61 ods. 4 zákona stavebného zákona – líniové stavby)

Na vedomie

- 1./ Navrhovateľ: VSD, a.s., Mlynská 31, 042 91 Košice
- 2./ Obec Bystré, OcÚ, Šarišská 98/20, Bystré
- 3./ Ján Onufer, Bystré 274
- 4./ Mižík Andrej, Sadová 456/6, Bystré
- 5./ Biž Michal, Lúčna 818/25, Vranov nad Topľou

Dotknutým orgánom:


- 1./ Okresné riaditeľstvo policajného zboru, ODI, Nemocničná 578/4, 093 02 Vranov nad Topľou
- 2./ Okresný úrad Vranov nad Topľou, odbor starostlivosti o ŽP, Námestie slobody 5, Vranov nad Topľou
- 3./ SPP - distribúcia, a.s., Mlynské nivy 44/b, 825 11 Bratislava
- 4./ Slovak Telekom, a.s., Bajkalská 28, 817 62 Bratislava
- 5./ VVS, a.s., závod Vranov nad Topľou, Mlynská 1348, 093 19 Vranov n.T.
- 6./ VVS, a.s., Komenského 50, Košice
- 7./ VSD, a.s., Mlynská 31, 042 91 Košice
- 8./ Okresné riaditeľstvo HaZZ, A. Dubčeka 881, 093 01 Vranov nad Topľou
- 9./ SVP, š.p., OZ Košice, Ďumbierska 14, 041 59 Košice
- 10./ Krajský pamiatkový úrad Prešov, Hlavná 115, 080 01 Prešov
- 11./ SSC, Investičná výstavba a správa ciest Košice, Kasárenské námestie č. 040 01 Košice
- 12./ Okresný úrad, odbor cestnej dopravy a pozemných komunikácií, Námestie mieru 3, 081 92 Prešov
- 13./ Okresný úrad Vranov nad Topľou - odbor pozemkový a lesný, Kalinčiakova 879, Vranov nad Topľou
- 14./ SSC, Miletičova 19, 811 01 Bratislava
- 15./ Okresný úrad Vranov nad Topľou, odbor cestnej dopravy a pozemných komunikácií, Námestie slobody 5, Vranov nad Topľou

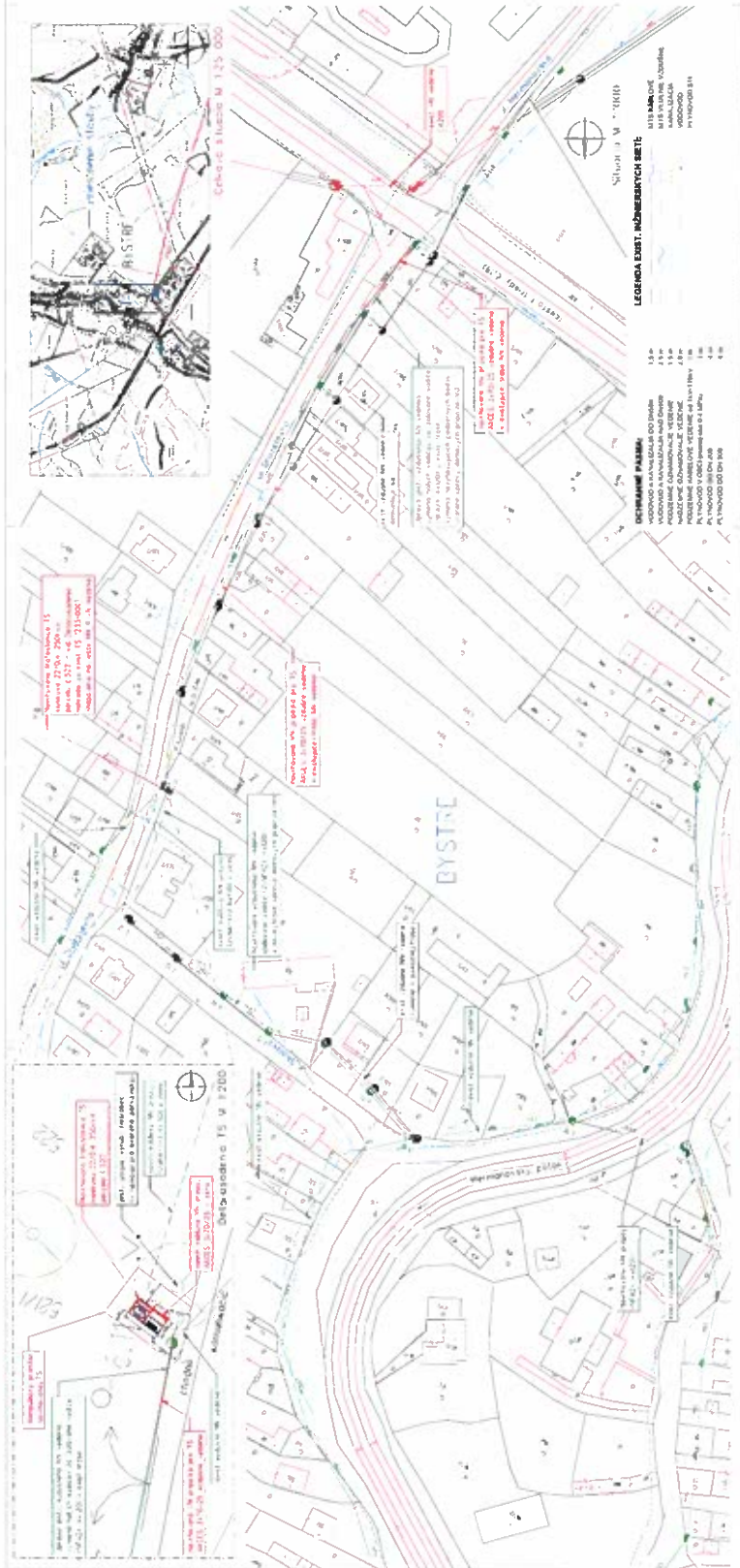
16./ Prešovský samosprávny kraj, Úrad PSK, Námestie mieru 2, 080 01Prešov
17./ Správa a údržba ciest PSK, oblasť Vranov nad Topľou, Čemernianska 1031, 093
03 Vranov nad Topľou

Vyvesené dňa: 22.12.2020

Zvesené dňa: 11.01.2021

Odtlačok pečiatky
Podpis oprávnenej osoby





LEGENDA

	sewerage network
	stormwater network
	water supply network
	road network
	sewerage network
	stormwater network
	water supply network
	road network
	sewerage manhole
	stormwater manhole
	water supply manhole
	road manhole

Návrhová část: 15.01.2015
 Zpracovatel: M. J. J. J.
 Měřítko: 1:1000
 Projekt: Bystře - územní plán
 Číslo: 15.01.2015
 Měřítko: 1:1000
 Projekt: Bystře - územní plán
 Číslo: 15.01.2015

VD

Vypracoval: Ing. J. J. J.
 Kvalifikace: Ing. J. J. J.
 Datum: 15.01.2015
 Měřítko: 1:1000
 Projekt: Bystře - územní plán
 Číslo: 15.01.2015



